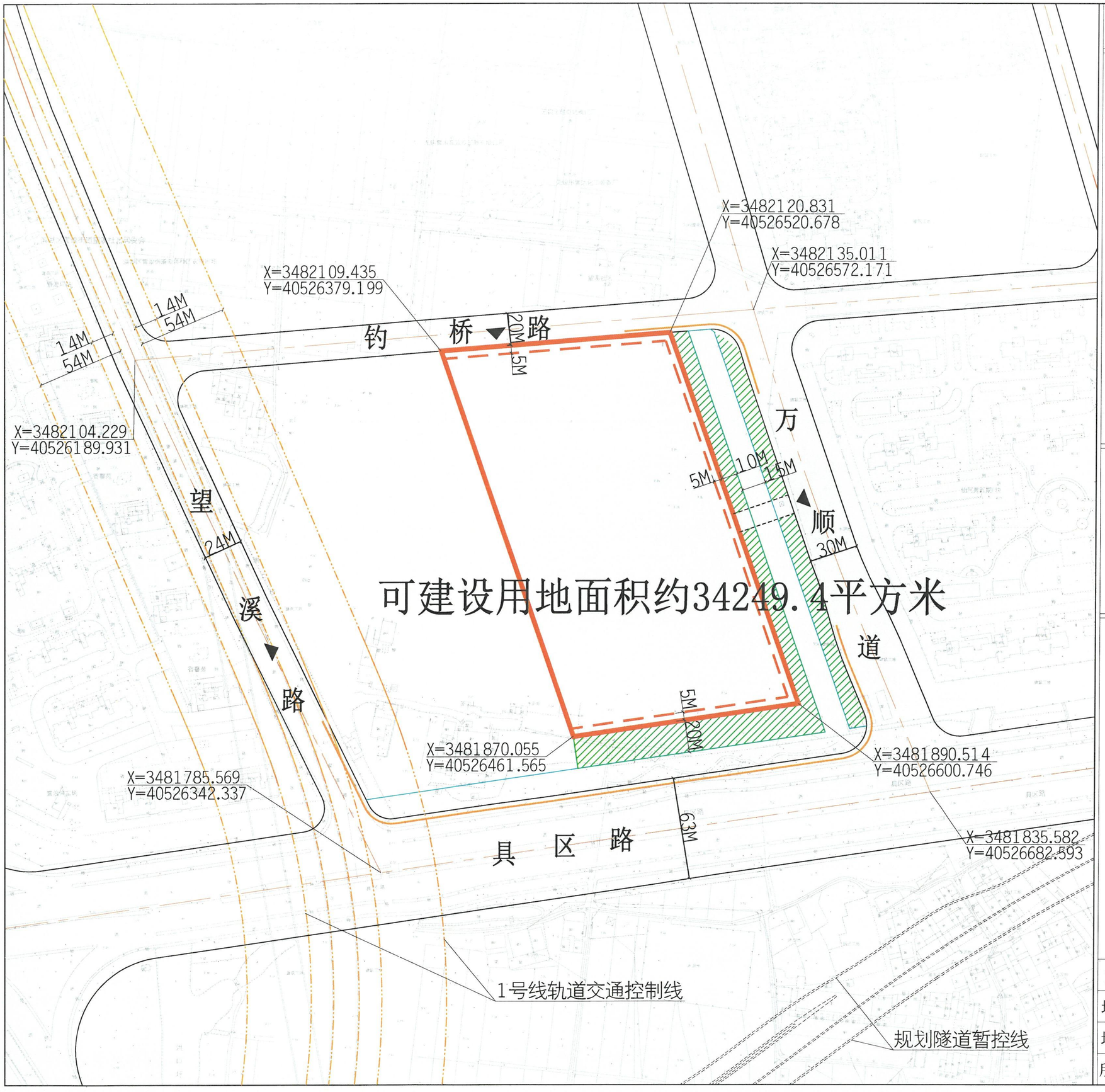

地块区位图

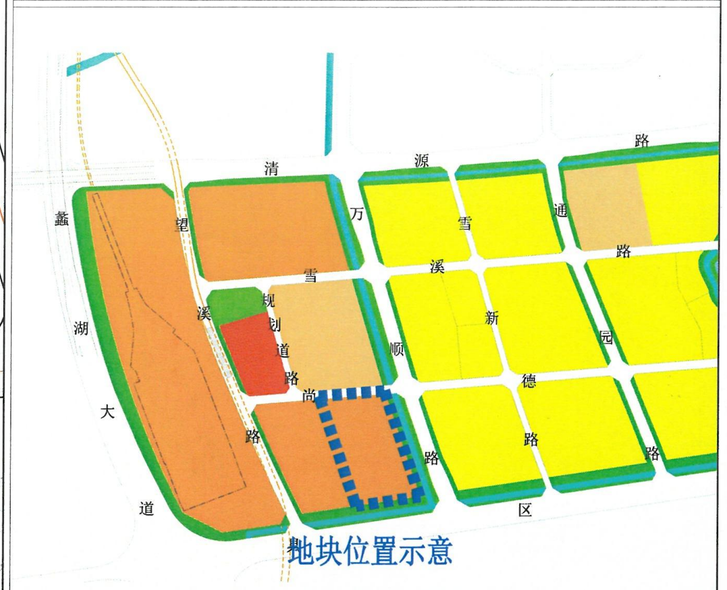

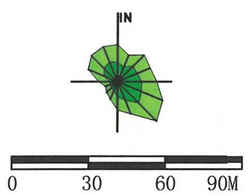

说明：
本地块一年内未签订国有土地使用权出让合同的，地块规划图自行失效。

图 例

- 道路红线及中心线
- 可建设用地范围线
- 建筑控制线
- 高层建筑控制线
- 地下建筑控制线
- 禁止机动车出入口控制线
- 机动车开口方向
- 高压线及高压控制走廊
- 轨道交通控制线
- 文物保护范围
- 现状保留建筑
- 绿地范围
- 18M 尺寸标注
- X=46339.925 Y=78053.532 坐标标注

无锡市自然资源和规划局地块规划图			
地块位置	万顺道-具区路-现状旱地-钓桥路		
地块名称	具区路与万顺道交叉口西北侧地块	地块编号	XDG-2022-61号
所属行政区	滨湖区	日 期	2022年7月